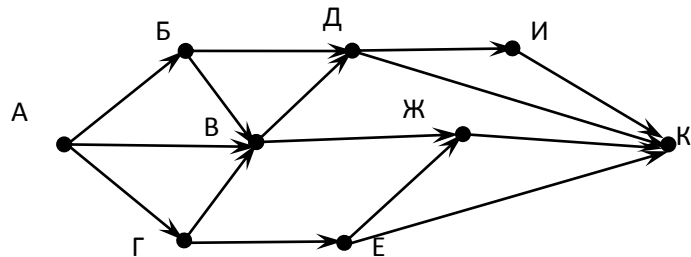


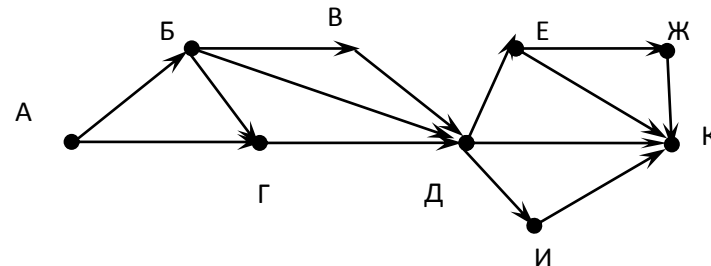
11. Чтение информации, представленной в виде схем

На рисунке – схема дорог, связывающих города. По каждой дороге можно двигаться только в одном направлении, указанном стрелкой. Сколько существует различных путей из города А в город К?

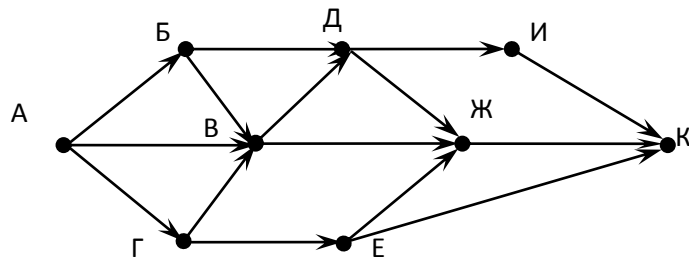
1.



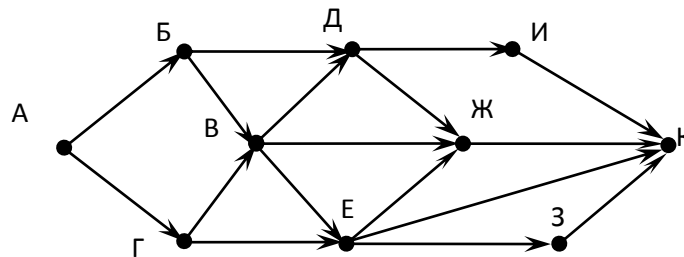
2.



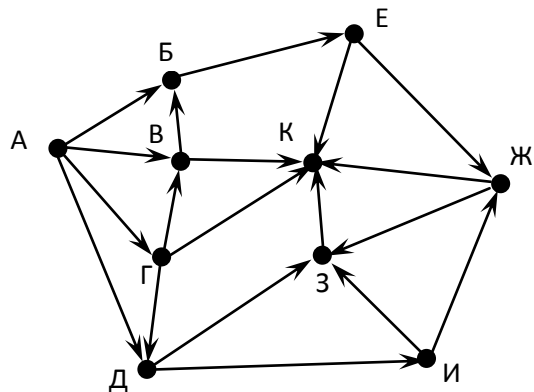
3.



4.



5.



6.

